




# KRUŠNOHORSKÝ DOGTREKING 2011 OPÁRNO

Z kempu Jordán vyrazíme po zelené značce do Malých Žernosek. Odtud stále po zelené do Litochovic. V Litochovicích se dáme od rozcestníku vlevo po žluté, ale poté odbočíme vpravo (za řadou domů, první odbočka) a pokračujeme po neznačené cestě stále nahoru do Dobkoviček. V Dobkovičkách chybí značky, pokračujeme stále nahoru po hlavní silnici až dojdeme k rozcestníku. Odtud pokračujeme po žluté do Radejčína, žel. stanice až do Dubiček. Odtud po zelené do Dolních Zálezel, Vaňova až na Soudný vrch (**1. KONTROLA**). Od rozcestníku na Soudném vrchu pokračujeme po červené značce do Milbohova, Habrovan a Žimu. Za Žimem asi po 1,5 km sejdem ze značky (na začátku louky odbočíme prudce doleva na neznačenou cestu). Dojdeme na silnici kde pokračujeme vpravo. Dojdeme na hlavní silnici, kterou přejdeme a pokračujeme po zelené značce do Bílky, Černčic a až do Kostomlat pod Milešovkou. Projdeme Kostomlaty (**2. KONTROLA**) a pokračujeme po žluté značce do Štěpánova. Ze Štěpánova pokračujeme po červené značce do Leské. Zde odbočíme na žlutou značku do Dřemčic (**3. KONTROLA**). Odtud po modré značce na rozcestník Děkovka. Přejdeme silnici na neznačenou cestu, stáčí se doleva a jdeme až narazíme na červenou značku a pokračujeme vpravo do Lhoty, Medvědic a Kocourova. Odtud pokračujeme po modré značce do Března. Z Března pokračujeme po silnici směr Velemín. Po necelém 1 km (u křížku) odbočíme vlevo, neznačená cesta mezi poli do Velemína kde se napojíme na modrou značku (vpravo) do Opárenského údolí až k rozcestníku Černý mlýn. Přejdeme na zelenou značku a dojdeme do kempu. **CÍL 87 km.**

Jméno+příjmení	1.Kontrola	2.Kontrola	3.Kontrola
ROBIN JOZEFY			
Pes			
Kategorie			
St číslo			